



**КОМИТЕТ ИМУЩЕСТВЕННЫХ ОТНОШЕНИЙ  
АДМИНИСТРАЦИИ ПЕРМСКОГО МУНИЦИПАЛЬНОГО РАЙОНА**

**РЕШЕНИЕ**

о размещении объектов № 682

Пермский край  
Пермский район

10.08.2021

Комитет имущественных отношений администрации Пермского муниципального района разрешает Акционерному обществу «Газпром газораспределение Пермь» (ИНН 5902183841, ОГРН 1025900512670, почтовый адрес: 614000, г. Пермь, ул. Петропавловская, 43)

размещение объекта «газопровод давлением до 1,2 Мпа, для размещения которого не требуется разрешение на строительство»

на землях государственная собственность на которые не разграничена

на срок 1 год с 10.08.2021 г. по 09.08.2022 г.

Местоположение: Пермский район, с. Култаево, ул. Нагорная, кад. № 59:32:0680001:10923

Приложение: схема предполагаемых к использованию земель или части земельного участка.

Председатель комитета  
имущественных отношений  
администрации Пермского  
муниципального района

(подпись, печать)

Г.В. Мюресов





Схема предполагаемых к использованию земель или части земельного участка

Каталог координат, м

Объект: Газопровод давлением до 1,2 Мпа, для размещения которого не требуется разрешения на строительство

Местоположение: расположенных по адресу: Пермский район, с. Култаево, ул. Нагорная, кад. № 59:32:0680001:10923

Площадь земель или части земельного участка, кв.м.: 963

Категория земель: Земли населённых пунктов

Вид разрешенного использования:

Описание границ смежных землепользователей:

От точки н1 до точки н2 - земли общего пользования

От точки н2 до точки н6 - земельный участок с кадастровым номером 59:32:0680001:10401

От точки н6 до точки н7 - земли общего пользования

От точки н7 до точки н1 - земельный участок с кадастровым номером 59:32:0680001:8703

От точки н10 до точки н12 - земельный участок с кадастровым номером 59:32:0680001:8703

От точки н12 до точки н13 - земли общего пользования

От точки н13 до точки н15 - земельный участок с кадастровым номером 59:32:0680001:10923

От точки н15 до точки н10 - земли общего пользования

От точки н18 до точки н19 - земли общего пользования

От точки н19 до точки н21 - земельный участок с кадастровым номером 59:32:0680001:592

От точки н21 до точки н23 - земельный участок с кадастровым номером 59:32:0680001:315

От точки н23 до точки н24 - земли общего пользования

От точки н24 до точки н18 - земельный участок с кадастровым номером 59:32:0680001:481

От точки н28 до точки н29 - земли общего пользования

От точки н29 до точки н31 - земельный участок с кадастровым номером 59:32:0680001:406









От точки н31 до точки н34 - земли общего пользования

От точки н34 до точки н18 - земельный участок с кадастровым номером 59:32:0680001:8703

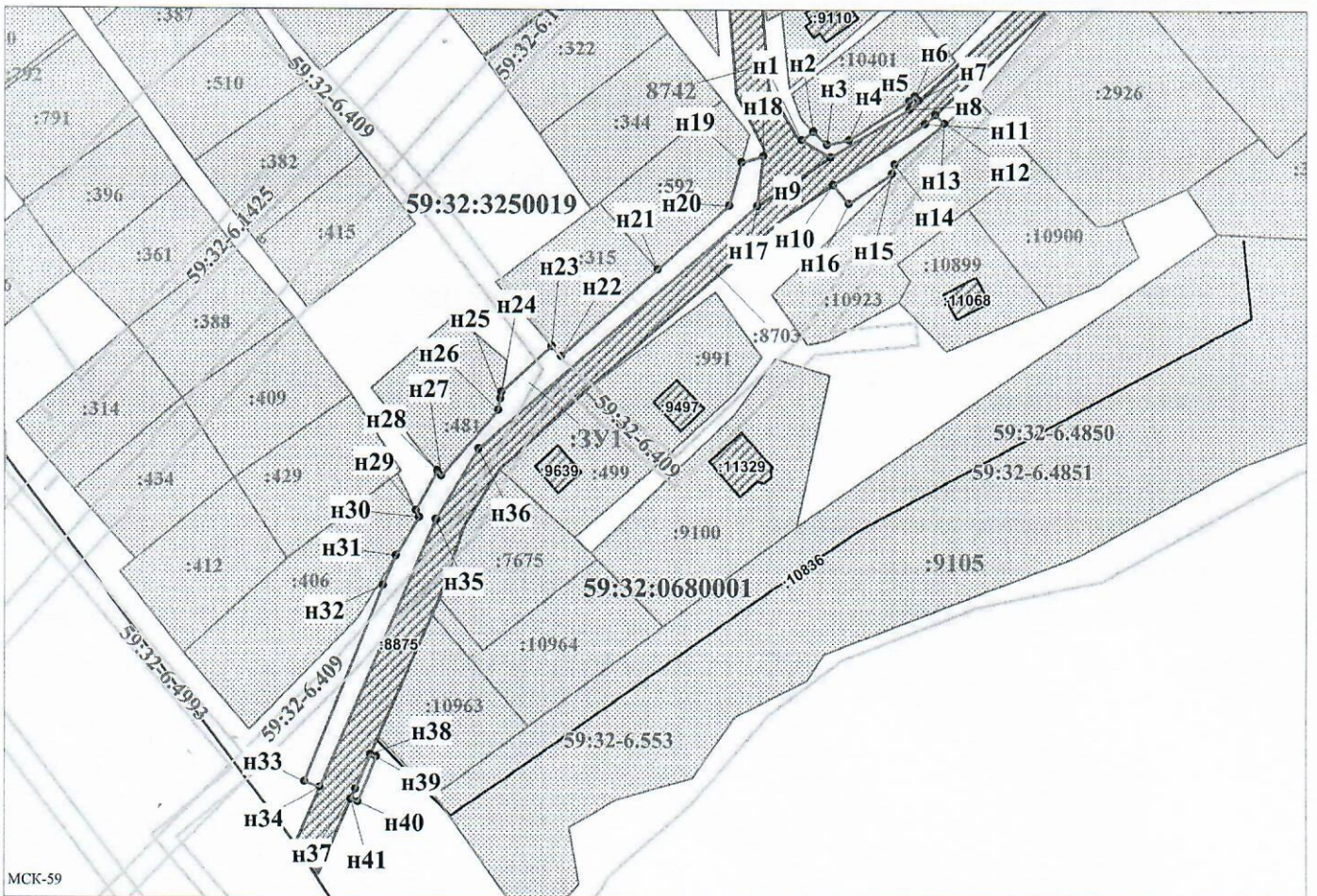
От точки н37 до точки н38 - земельный участок с кадастровым номером 59:32:0680001:8703


От точки н38 до точки н37 - земли общего пользования

Условные обозначения:

-  - предполагаемый участок земель, на которых планируется размещение объекта
-  - границы и номер земельного участка, сведения о которых внесены в ЕГРН
-  - границы и номер объекта капитального строительства, сведения о которых внесены в ЕГРН
-  - зоны с особыми условиями использования территории, сведения о которых внесены в ЕГРН
-  - номер кадастрового квартала
-  - граница кадастрового квартала
-  - обозначение запрашиваемого земельного участка
-  н1 - характерная точка границ земель или части земельного участка

№ точки границы	X	Y
н1	505821.21	2213193.24
н2	505823.15	2213195.95
н3	505820.19	2213199.01
н4	505821.18	2213203.96
н5	505830.12	2213217.53
н6	505831.21	2213218.77
н7	505830.26	2213219.63
н8	505828.28	2213217.54
н9	505817.34	2213199.84
н1	505821.21	2213193.24
н10	505811.18	2213200.36
н11	505824.89	2213221.09
н12	505827.06	2213223.38
н13	505824.98	2213225.44
н14	505815.76	2213214.25
н15	505813.62	2213213.68
н16	505807.02	2213203.91
н10	505811.18	2213200.36
н17	505806.45	2213183.17
н18	505817.54	2213184.60
н19	505816.20	2213179.68
н20	505806.53	2213176.92
н21	505792.12	2213160.63
н22	505772.33	2213138.77
н23	505774.68	2213136.69
н24	505764.25	2213125.30
н25	505762.75	2213125.03
н26	505760.15	2213124.55
н27	505745.40	2213111.78
н28	505746.47	2213110.92
н29	505737.55	2213106.08
н30	505735.98	2213106.86
н31	505727.30	2213101.58
н32	505720.60	2213098.63
н33	505676.39	2213081.15
н34	505675.06	2213084.54
н35	505735.54	2213110.59
н36	505751.50	2213120.17
н17	505806.45	2213183.17
н37	505674.58	2213092.50
н38	505682.41	2213095.92
н39	505681.91	2213097.15
н40	505671.69	2213093.14
н41	505672.33	2213091.52
н37	505674.58	2213092.50



Заявитель:  / Егшина И.В.  
 МП (подпись, расшифровка подписи)  
 (для юридических лиц и индивидуальных предпринимателей)

Масштаб 1:1000